

# La Société des Sentiers des Gorges de l'Areuse

Depuis 1886, notre Société assure l'entretien des chemins, sentiers, barrières, escaliers et ponts de cette région. Ces travaux exigent des investissements très importants en personnel et matériaux.

**En nous soutenant par un don**, vous nous aidez financièrement à accomplir notre mission.

**En devenant membre de notre société** (cotisation annuelle CHF 20.-), vous manifestez votre intérêt pour cette magnifique contrée et vous recevrez chaque année, notre dépliant comprenant de nouvelles informations.

## Der Verein « Sentiers des Gorges de l'Areuse »

Seit 1886 bestreitet unsere Vereinigung den Unterhalt der Wege, Pfade, Geländer, Treppen und Brücken dieses Gebietes. Diese Arbeiten erfordern sehr bedeutende Investitionen an Personal und Material.

**Indem Sie uns mit einem finanziellen Beitrag unterstützen**, helfen Sie uns bei der Erfüllung unserer Aufgabe.

**Indem Sie Mitglied unserer Vereinigung werden** (Jahresbeitrag CHF 20.-), bezeugen Sie Ihr Interesse für diese herrliche Gegend und erhalten jährlich unseren Prospekt mit neuen Informationen.

### SOCIÉTÉ DES SENTIERS DES GORGES DE L'AREUSE

Treyvaux 8 – CH-2014 Bôle  
Tél. 032 842 59 09  
E-mail: [info@gorgesdelareuse.ch](mailto:info@gorgesdelareuse.ch)  
CCP 20-3454-2

[www.gorgesdelareuse.ch](http://www.gorgesdelareuse.ch)



Informations touristiques / Touristische Informationen

Gare de Noiraigue / Bahnhof Noiraigue

Office du tourisme / Verkehrsbüro

Tél : +41 (0)32 889 68 96 ([www.neuchateltourisme.ch](http://www.neuchateltourisme.ch))

Maison de la nature « La Morille », Champ-du-Moulin

Informations utiles et exposition / Nützliche Infos u. Ausstellung

Tél : +41 (0)32 855 14 44 ou +41 (0)32 853 38 45



Viteos,  
au cœur des gorges  
de l'Areuse !



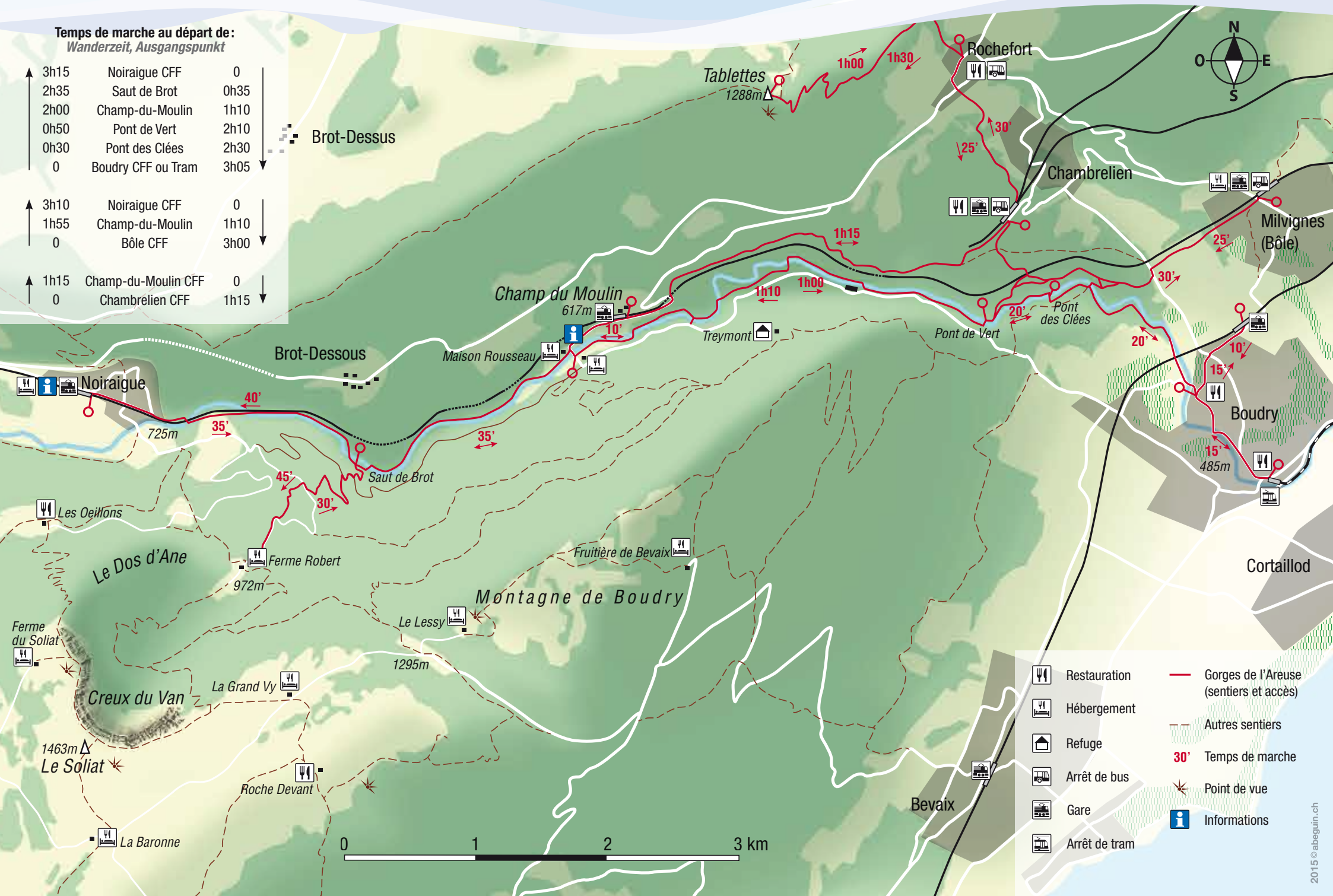
viteos  
toutes vos énergies

## Les Gorges de l'Areuse Die Areuse-Schluchten



Temps de marche au départ de:  
Wanderzeit, Ausgangspunkt

3h15	Noiraigue CFF	0
2h35	Saut de Brot	0h35
2h00	Champ-du-Moulin	1h10
0h50	Pont de Vert	2h10
0h30	Pont des Clées	2h30
0	Boudry CFF ou Tram	3h05
3h10	Noiraigue CFF	0
1h55	Champ-du-Moulin	1h10
0	Bôle CFF	3h00
1h15	Champ-du-Moulin CFF	0
0	Chambrelien CFF	1h15



- Restauration
- Hébergement
- Refuge
- Arrêt de bus
- Gare
- Arrêt de tram
- Gorges de l'Areuse (sentiers et accès)
- Autres sentiers
- 30' Temps de marche
- Point de vue
- Informations

**SOCIETE  
DES SENTIERS  
DES GORGES DE L'AREUSE**

Treyvaux 8

CH - 2014 Bôle

Tél. 032 842 59 09 Fax. 032 842 59 29

E-mail : [info@gorgesdelareuse.ch](mailto:info@gorgesdelareuse.ch)

[www.gorgesdelareuse.ch](http://www.gorgesdelareuse.ch)

CCP 20-3454-2

Bôle, mai 2015

Madame, Monsieur,  
Chers amis des Sentiers des Gorges de l'Areuse,

Avec le retour du printemps, les Gorges de l'Areuse sont toujours magnifiques. Ce dernier mois, le débit de la rivière a été parfois impressionnant. La grande quantité d'eau qui descend également depuis les flancs des gorges a provoqué dernièrement d'importants glissements et effondrements de roches. A ces problèmes s'ajoutent les tâches habituelles mais nos responsables des travaux font le maximum pour vous offrir des sentiers praticables par tous les temps.

Une importante remise en état du tracé dans le secteur de la chute de la Verrière nécessitera aussi de nombreux jours de travail. **Sans votre soutien, ces travaux ne pourraient tout simplement pas être réalisés.**

**Dépliant 2015** : le thème du dépliant que nous vous faisons parvenir cette année traite des temps de marche. De nombreux randonneurs contactent le secrétariat ou les offices du tourisme pour obtenir des renseignements à ce sujet. Nous espérons que ces informations vous seront utiles mais s'il faut compter environ 3 heures pour rejoindre Noiraigue depuis Bôle ou Boudry, nous vous conseillons de prévoir la journée entière afin de profiter pleinement de cette magnifique randonnée.

Les deux nouvelles cartes topographiques éditées par Neuchâtel Rando mentionnent également les temps de marche de tous les itinéraires pédestres de notre canton. Vous pouvez vous procurer ces cartes dans les librairies de la région, auprès des offices du tourisme, ou par le site internet [www.neuchatelrando.ch](http://www.neuchatelrando.ch).


Le livre « **Les Gorges de l'Areuse** » est toujours en vente ! Son prix est de CHF 49.- port compris.

**Carte topographique** : nous possédons également encore quelques cartes topographiques au 1:25'000 « **Gorges de l'Areuse et Réserve naturelle du Creux du Van** ». Vous pouvez les obtenir pour le prix de CHF 10.- port compris.


Ces articles sont à commander au secrétariat mais ne sont pas à payer avec le bulletin annexé à ce courrier. Une facture vous parviendra lors de leur envoi.

En vous souhaitant de belles balades, recevez, Madame, Monsieur, chers amis, nos remerciements pour votre soutien ainsi que nos cordiales salutations.

SOCIETE DES SENTIERS  
DES GORGES DE L'AREUSE



Pierre Hirschy  
Président



J.-Cl. Chautems  
Responsable administratif